SIAGA

TSUNAMI

KALURAHAN TIRTOHARGO



APA ITU
TSUNAMI?

Tsunami bisa diibaratkan seperti gelombang yang muncul saat batu besar dijatuhkan ke kolam. Bedanya, penyebabnya adalah pergeseran besar di dasar laut, biasanya karena gempa bumi atau letusan gunung bawah laut. Pergeseran ini melepaskan energi sangat besar, menciptakan gelombang panjang yang melaju sangat cepat di laut dalam—bahkan secepat pesawat.



Meski begitu, gelombang ini hampir tak terlihat di tengah laut. Namun, saat mendekati pantai yang dangkal, gelombang tersebut meningkat tinggi dan kuat, hingga bisa merusak bangunan dan menyapu apapun di sepanjang garis pantai.

TANDA-TANDA

TSUNAMI



Diawali dengan gempa bumi



Air laut surut tiba-tiba



Adanya suara-suara gemuruh



Perubahan perilaku hewan



Bau garam yang menyengat


3
LANGKAH
TANGGAP
TSUNAMI

TANGGAP GEMPA



- Waspadalah!! gempabumi yang kuat atau yang berlangsung lama dapat memicu tsunami dalam waktu singkat.

- Jauhi pantai dan tepi sungai, serta cari informasi apa yang terjadi.



TANGGAP PERINGATAN

- Dapatkan informasi peringatan dari BMKG melalui TV Nasional, radio daerah, atau pengumuman di sekitar Anda.



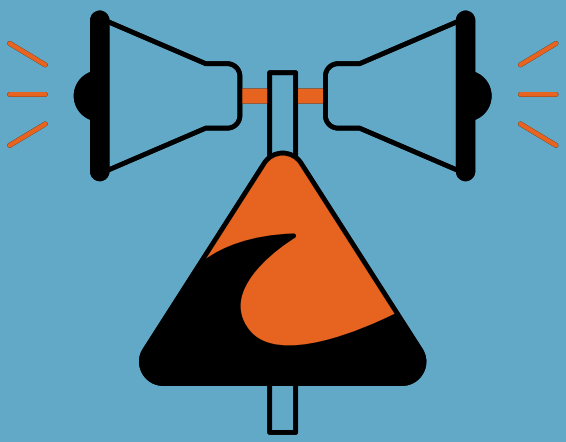

- Jika terdengar bunyi sirine panjang (3 menit), kentongan, atau peralatan lain yang sudah disepakati, segera evakuasi.

TANGGAP EVAKUASI

- Setelah gempabumi atau menerima peringatan tsunami, segera evakuasi ke lokasi yang aman. Ikuti jalur dan rambu evakuasi yang ada.
- Jika lokasi aman tidak diketahui, larilah sejauh mungkin dari pantai, naiklah ke tempat yang tinggi.
- Tetap di tempat tinggi hingga ada informasi aman, karena bisa jadi ada gelombang susulan.



LANGKAH CEPAT
HADAPI TSUNAMI



- **20 Detik Pertama**: WASPADA jika merasakan gempa bumi lebih dari 20 detik di pesisir pantai.



- **20 Menit**: Waktu untuk Evakuasi: Setelah merasakan gempa, masyarakat memiliki waktu 20 menit untuk melakukan evakuasi ke tempat yang lebih aman.



- **20 Meter**: Ketinggian yang Harus Dicapai: Pilihlah lokasi evakuasi yang memiliki ketinggian 20 meter di atas permukaan laut.

TAS
SIAGA BENCANA



P3K



Pakaian



Peluit





Senter



Makanan tahan lama



Uang tunai



Dokumen penting



Air minum

DAMPAK

TSUNAMI



Kehilangan nyawa dan cedera



Kerusakan bangunan



Kerusakan lahan pertanian



Kerugian finansial dan hilangnya mata pencaharian

PETA EVAKUASI TSUNAMI
KALURAHAN TIRTOHARGO

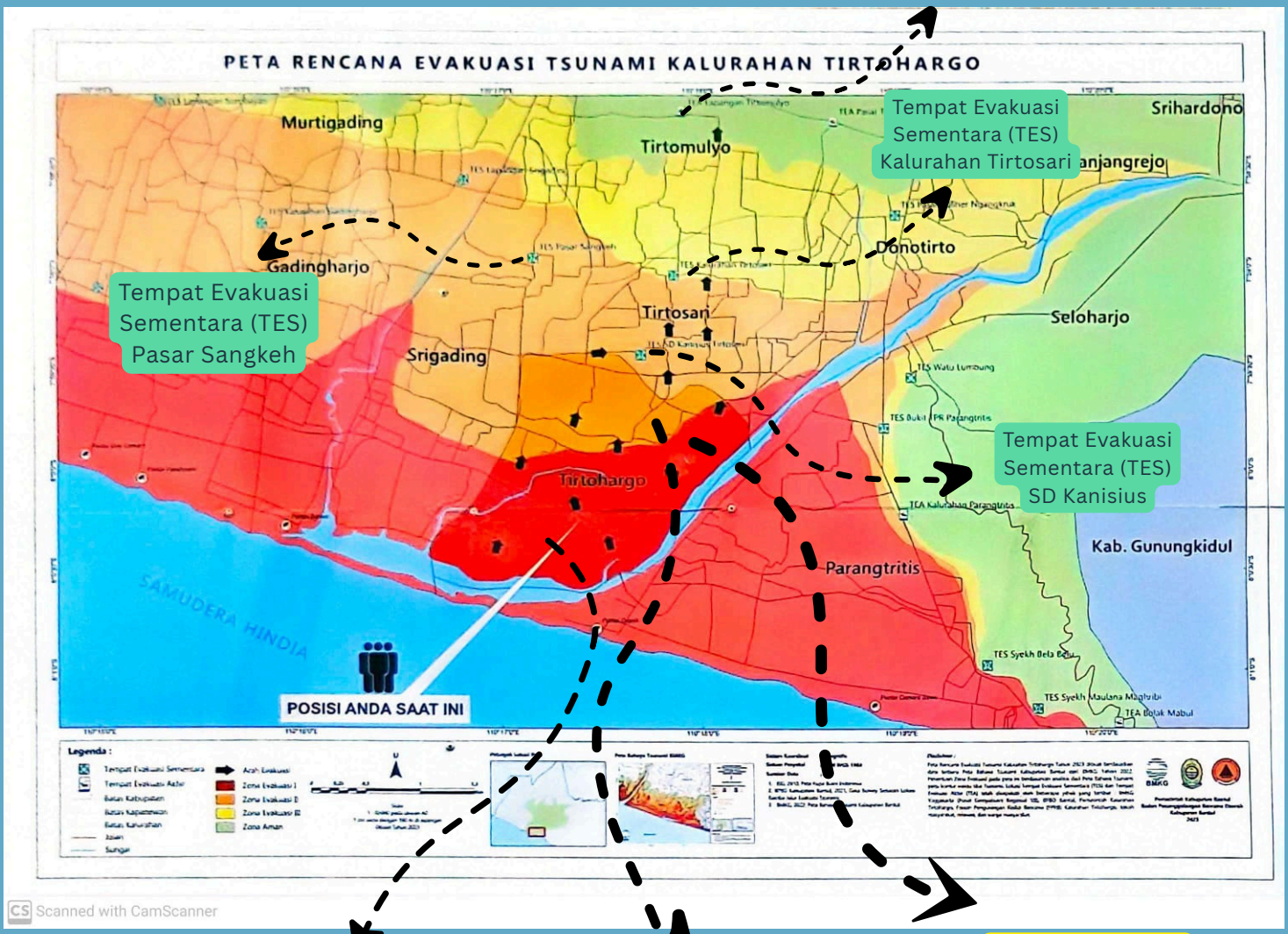

Tempat Evakuasi Akhir (TEA) 06 Lapangan Tirtomulyo

Tempat Evakuasi Sementara (TES) Kalurahan Tirtosari

Tempat Evakuasi Sementara (TES) Pasar Sangkeh

Tempat Evakuasi Sementara (TES) SD Kanisius

Dusun Baros, Muneng, dan JLS diarahkan ke Tempat Evakuasi Akhir (TEA) 06 Lapangan Tirtomulyo melalui Tempat Evakuasi Sementara (TES) 06 Pasar Sangkeh ke arah Utara.

Dusun Gegunung, Gunungkunci, Kalangan, diarahkan ke TEA 06 Lapangan Tirtomulyo melalui TES 04 Pasar Petung dan TES 07 Balai Desa Tirtosari ke arah Utara.

Dusun Karang diarahkan untuk langsung menuju ke TEA 05 Pasar Turi Bambanglipuro ke arah Utara.

KONTAK
DARURAT

Polisi 110

Pemadam Kebakaran 113

SAR/Basarnas 115

Palang Merah Indonesia 021-4207051

PLN 123

Ambulans 118 atau 119

BPBD D.I. Yogyakarta

0274-555584 / 0274-555585

bpbd.jogjaprov.go.id

pusdalopsdiy@gmail.com
BPBD@jogjaprov.go.id

Jl. Kenari No. 14a Semaki
Umbul Harjo Yogyakarta, 55166

THANK YOU

KALURAHAN TIRTOHARGO